











➤ Constitution de la légende à partir du texte de T. Sanjuan sur la nouvelle politique d'aménagement de la Chine




-  Axe fluvial majeur
-  Barrage des Trois Gorges
-  Principales villes
-  Lignes ferroviaires à grande vitesse
-  Région en plein développement à partir des métropoles littorales
-  Région intérieure désenclavée
-  Périphéries en cours d'intégration
-  Grandes régions urbaines
-  Nouvelles routes de la soie, vecteurs d'intégration à toutes les échelles

➤ Organisation de la légende et construction du croquis

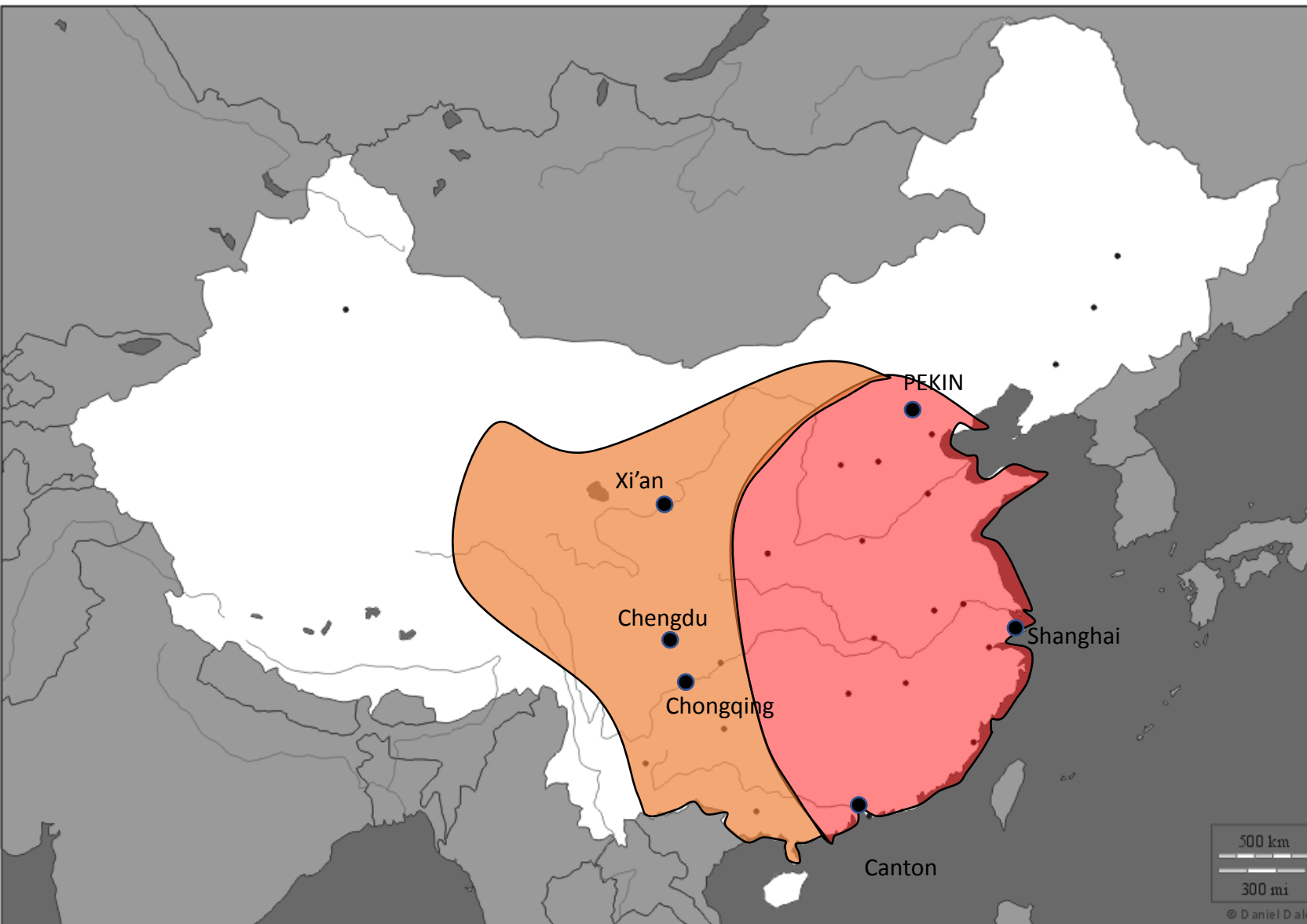
I/ Contrastes et dynamiques spatiales
du territoire chinois

 Région en plein
développement

 Région intérieure désenclavée

 Périphéries en cours
d'intégration

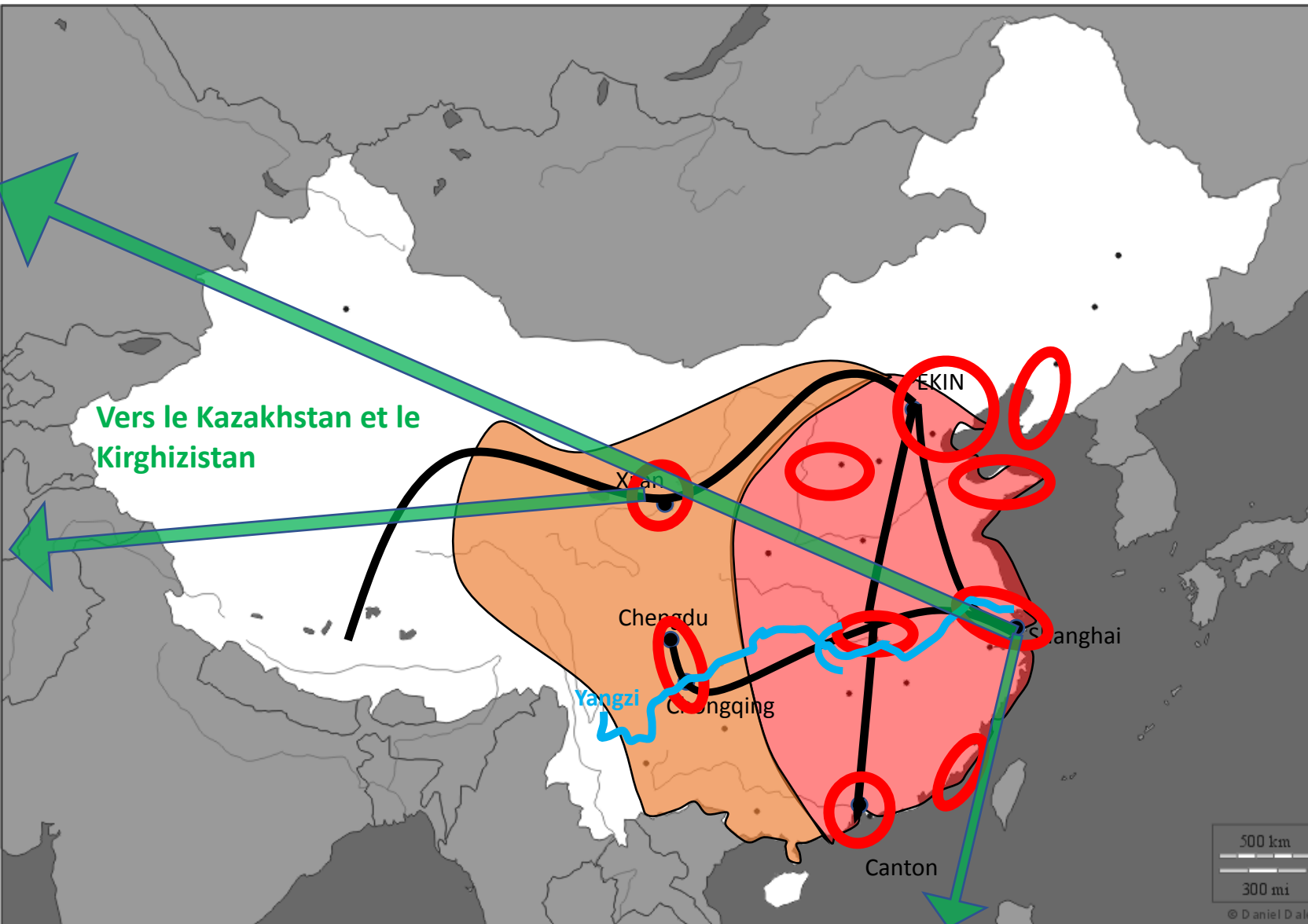
 Principales villes



Une nouvelle géographie du territoire chinois : pôles et axes de développement

II/ Une transformation de la carte du territoire chinois liée à des aménagements

- Lignes ferroviaires à grande vitesse
- Grandes régions urbaines
- Axe fluvial majeur
- ⌋ Barrage des Trois Gorges



III/ Un territoire ouvert sur le monde

- ➔ Nouvelles routes de la soie, vecteurs d'intégration à toutes les échelles (régionale, nationale, mondiale)