

Dépasser les frontières : le droit de la mer

1^{ère} Spécialité 2019

Histoire-géographie-Sciences
Politiques-Géopolitique

Axe 2 Les frontières en débat

Jalons

-Reconnaitre la frontière : la frontière germano-polonaise de 1939 à 1990, entre guerre et diplomatie

-Dépasser les frontières : le droit de la mer (identique sur l'ensemble des mers et océans, indépendamment des frontières)

Ressources

Ceriscope/Sciences Po : dossier frontières

<http://ceriscope.sciences-po.fr/frontieres>

-Les enjeux des frontières maritimes A. Bellayer 2011

Geoconfluences : dossier « Océan et mondialisation »

-**Les marines nationales, définitions et redéfinitions de leurs missions dans le monde, après la Guerre froide** Eric Frécon 2014

-**Le canal de Suez, les nouvelles dimensions d'une voie de passage stratégique** *MC Doceul et S. Tabarly ENS Lyon 2018*

Geoconfluences : dossier « Frontières discontinuités et dynamiques »

- **Où passe la frontière entre la Corée et le Japon ?** C . Michoudet 2008

Geoconfluences : dossier « Mobilités, flux et transports »

-**Le détroit de Malacca : porte océane, axe maritime, enjeux stratégiques** N. Fau 2004

-P.Royer géopolitique des mers et des océans, Belin 2014

-A. Frémont, A. Frémont-Vanacore « Géographie des espaces maritimes »
Documentation photographique, mars-avril 2015

I. La délimitation des espaces océaniques

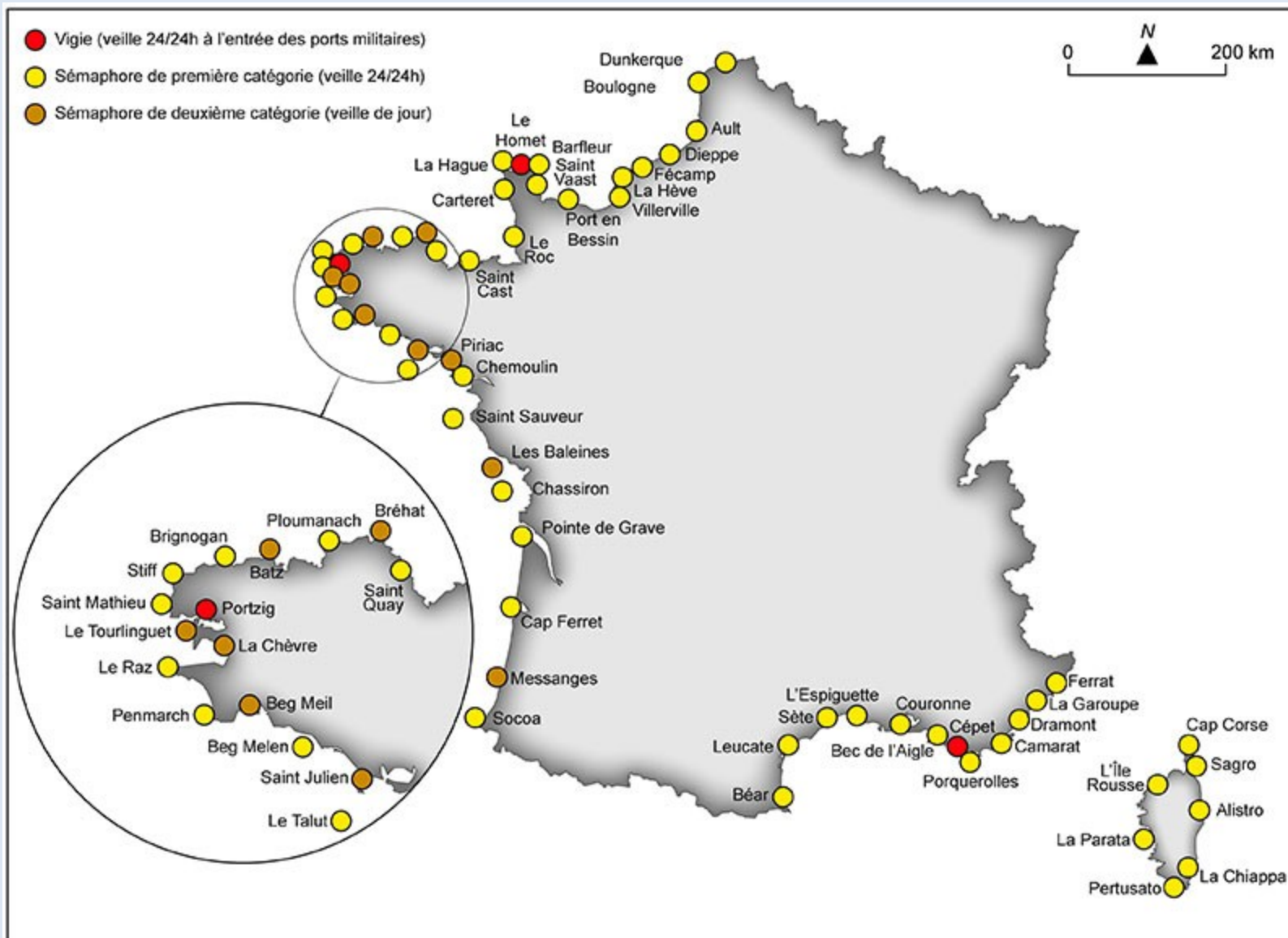
II. La création d'un droit universel de la mer

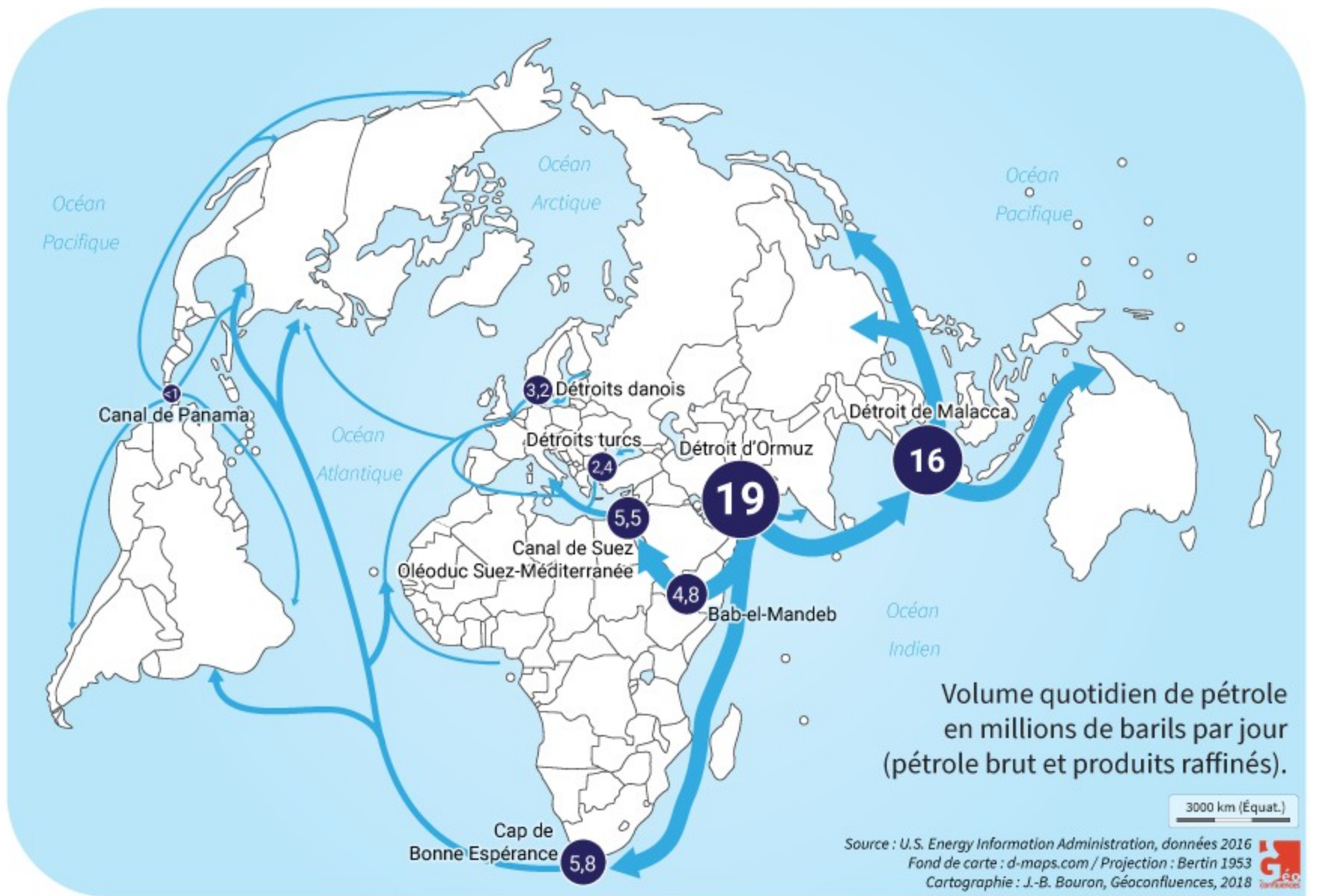
III. Tensions et remises en cause du droit de la mer

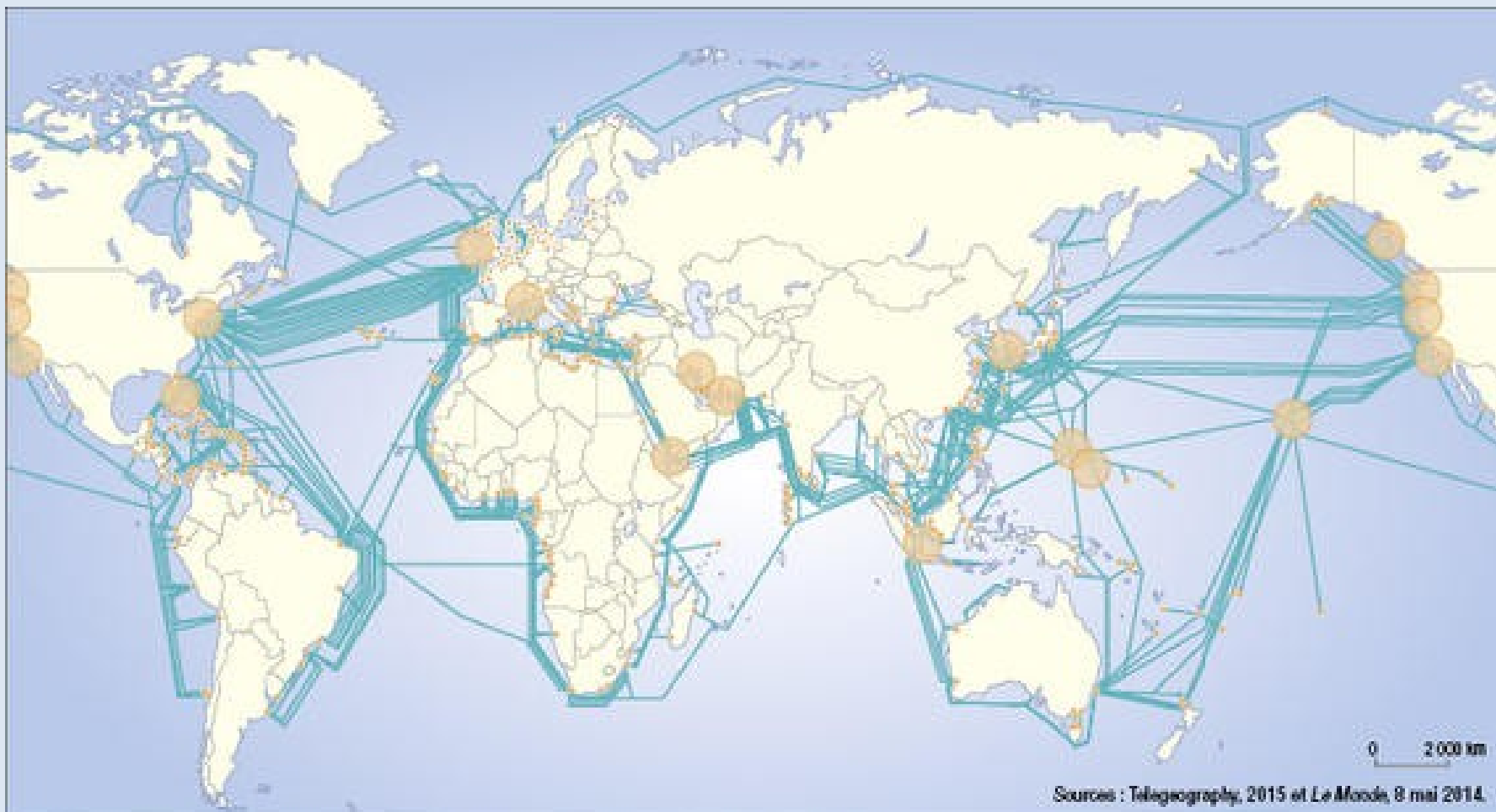
I. La délimitation des espaces océaniques

LES LITTORAUX DANS LE MONDE









Sources : *Telegeography*, 2015 et *Le Monde*, 8 mai 2014.

Géographie des câbles sous-marins 2014

- 263 câbles sous-marins
- Point d'entrée des câbles (station d'atterrissage)

Hébergement des stations d'écoute de la National Security Agency (NSA) en 2014

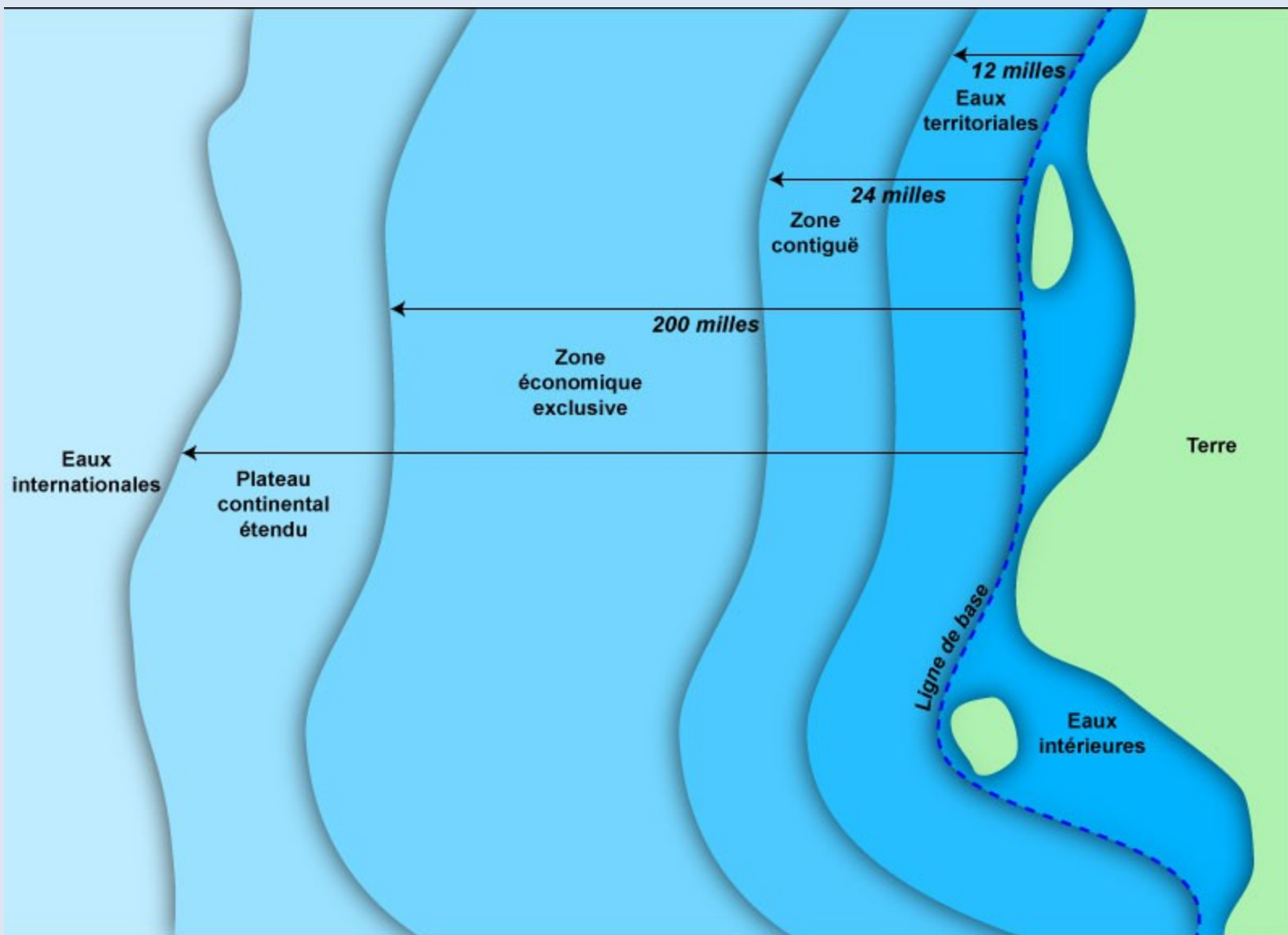
- Points d'accès majeurs de la NSA aux stations d'atterrissage des câbles

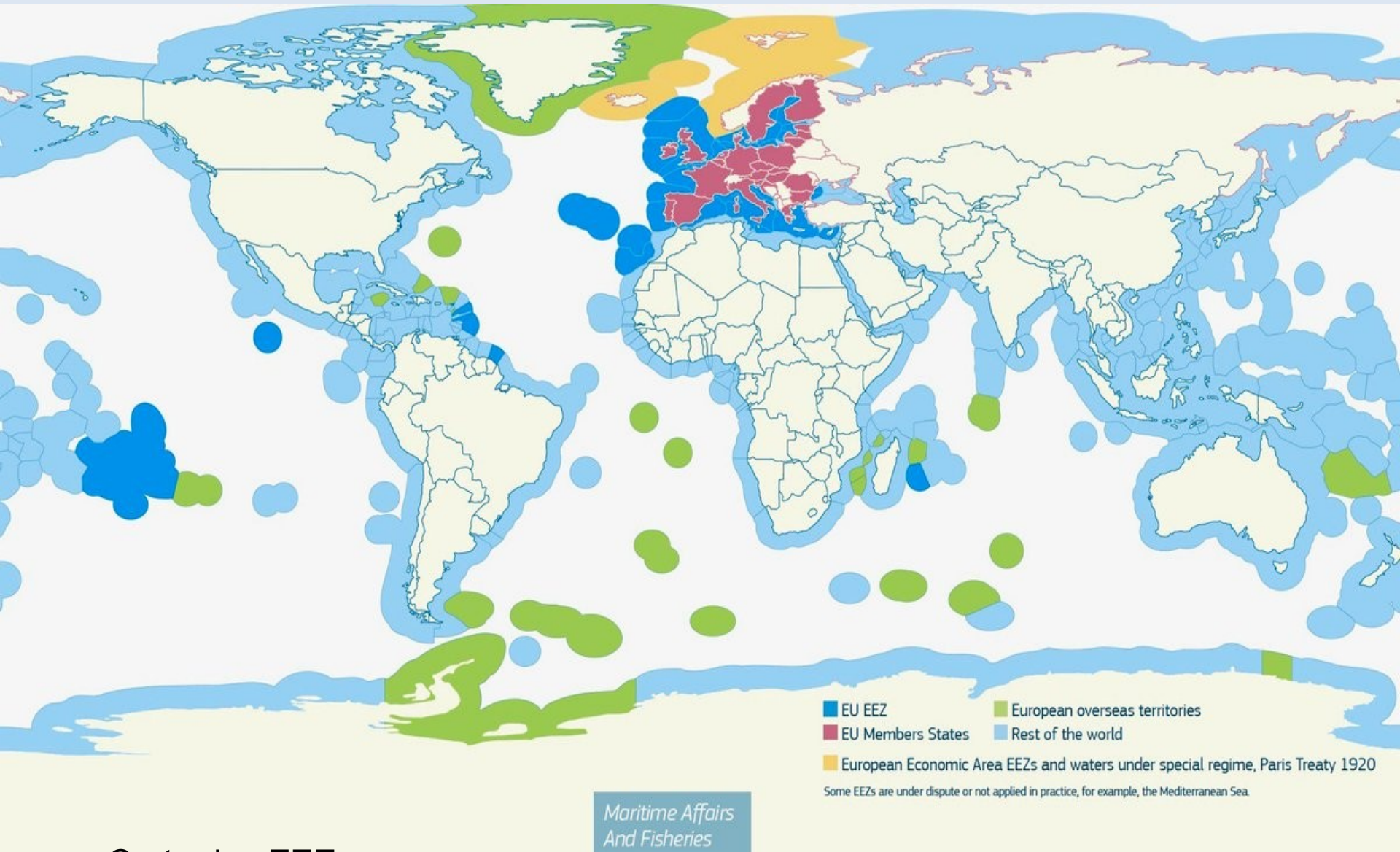
Réalisation : *Documentation photographique*
© Dila, Paris, 2015.

Les câbles sous-marins dans le monde en 2014

Source : *Documentation photographique* n°8104

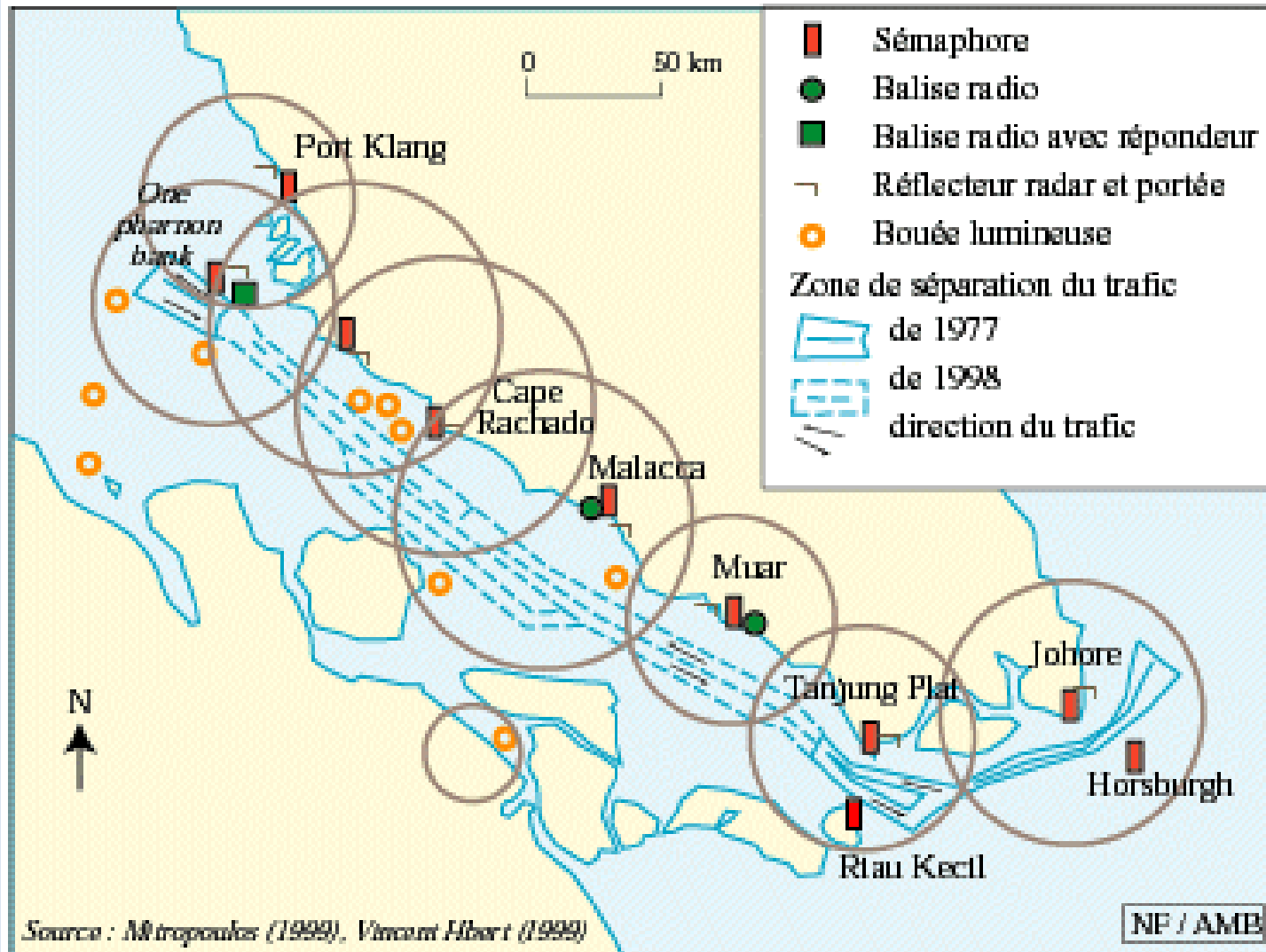
II. La création d'un droit universel de la mer





Carte des ZEE

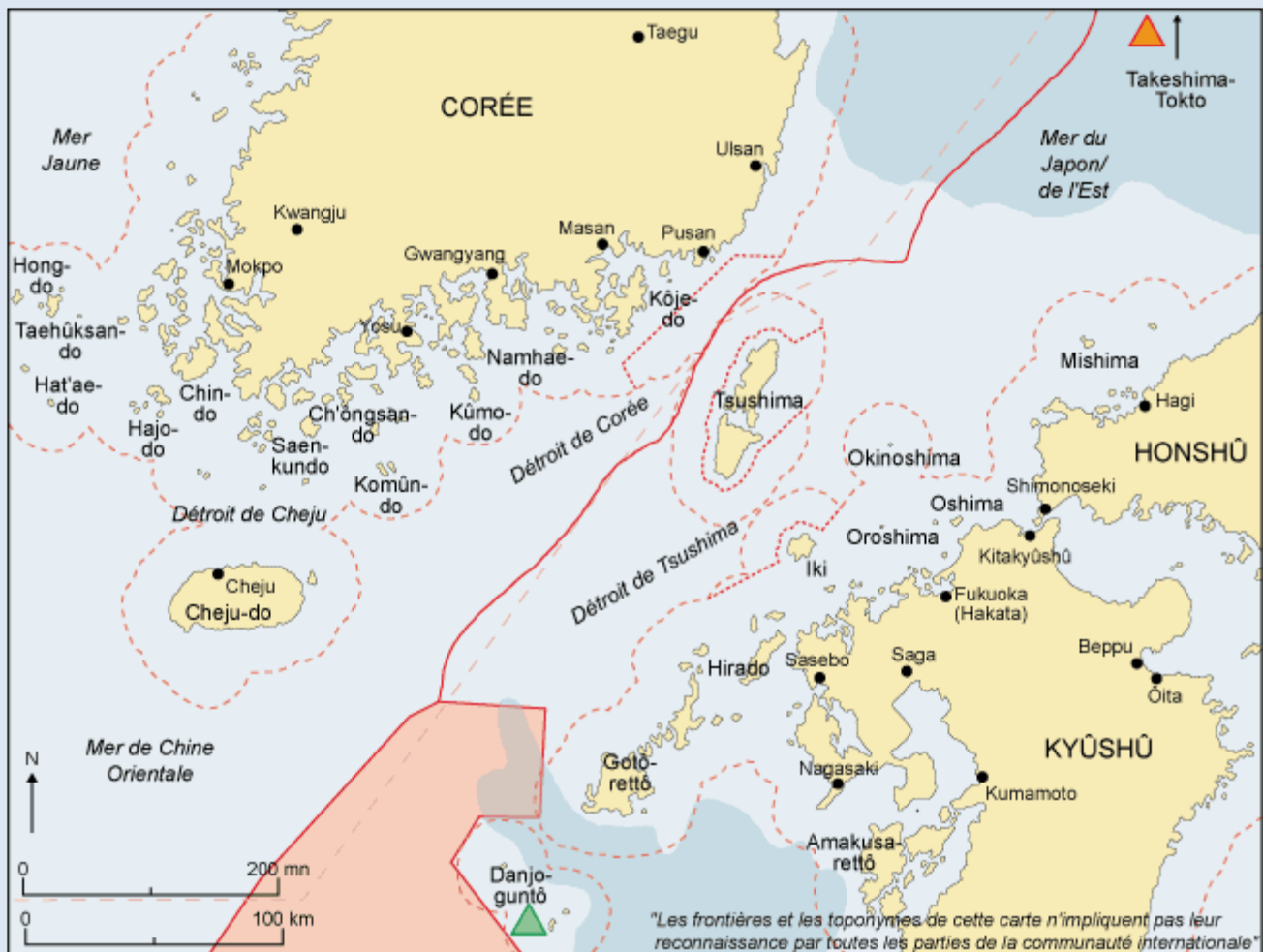
Principales aides à la navigation dans le détroit de Malacca











Source : Nathalie Fau, 2003

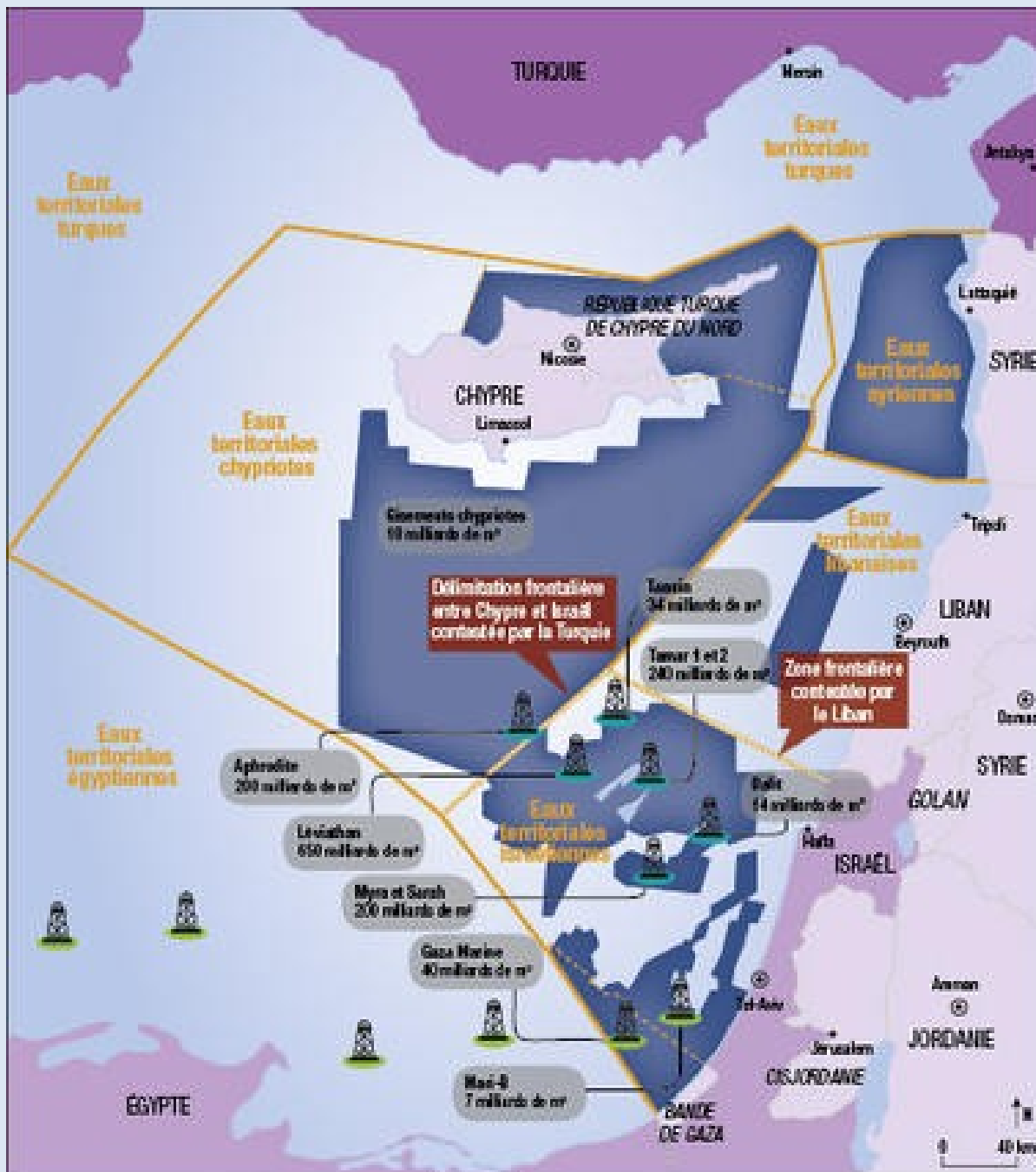
III. Tensions et remises en cause du droit de la mer

- Sur les délimitations maritimes
- Sur la souveraineté des territoires maritimes
- Sur les questions migratoires
- Sur les questions environnementales



Limites et litiges dans le détroit entre Japon et Corée

- | | |
|-------------------------------------------------------------------------------------------------------------------------------------|--------------------------------------------------------------------------------------------------------------------------------|
|  Ligne Lee (Peace Line), 1952 |  Zone de développement économique conjoint |
|  Limite des 12 milles nautiques, 1977 |  Plateau continental |
|  Limite maintenue des 3 milles nautiques |  Conflit territorial réglé |
|  Limite des eaux territoriales (frontière), 1996 |  Conflit territorial actuel |



Zone économique exclusive

- Frontière maritime délimitée
- Frontière maritime contestée
- - - Frontière maritime non reconnue

Exploration et exploitation gazières

- Zones d'exploration ou d'exploitation gazières
- 🗼 Gisements en exploitation
- 🗼 Réserves (estimations)
- Maï-B 7 milliards de m³ / Nom du champ gazier / Réserves estimées

Produit intérieur brut en 2013¹ (En milliards de dollars)

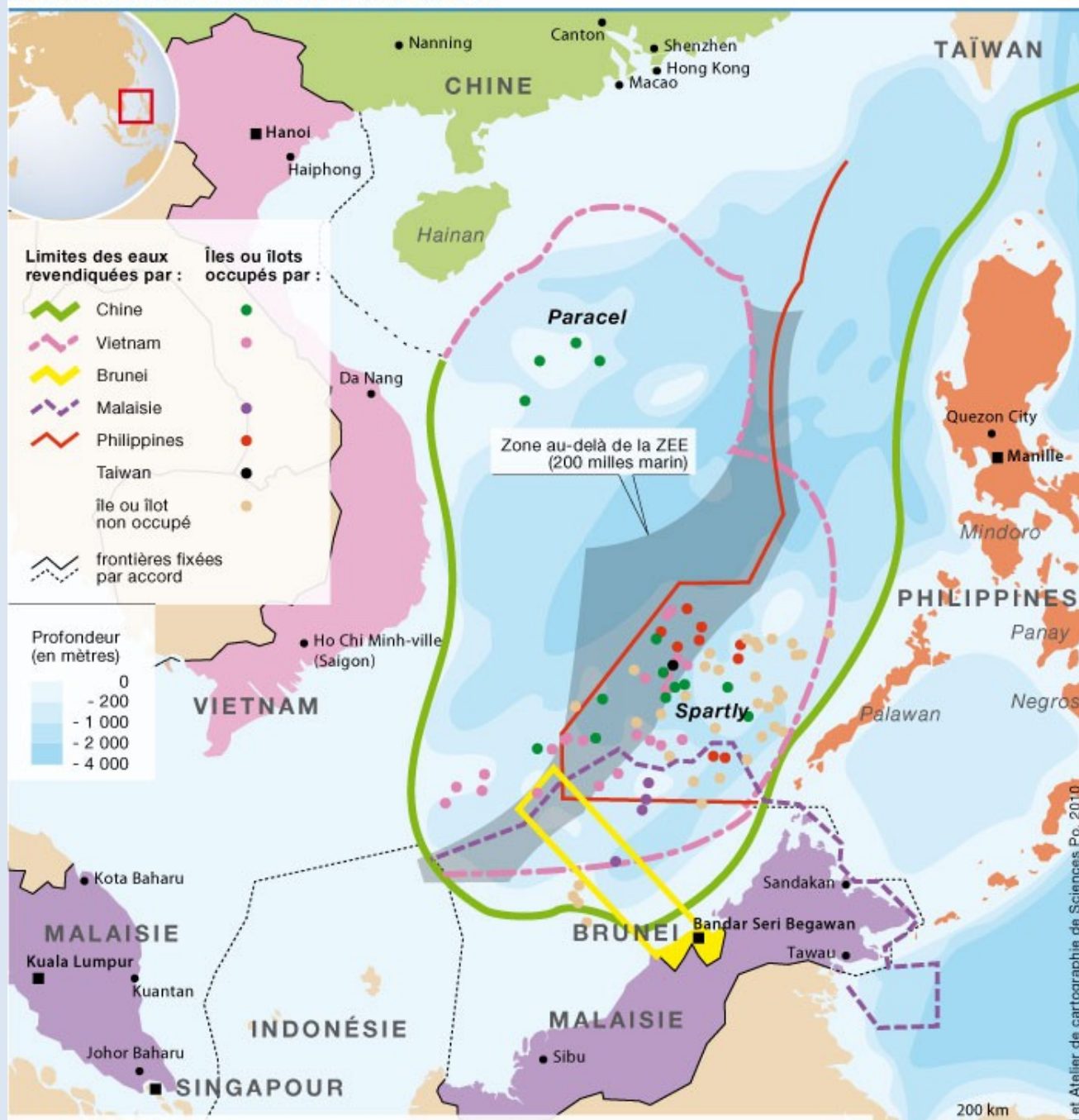
- > à 800
- Entre 240 et 300
- Entre 10 et 50

1. Données 2012 pour la Cisjordanie et la bande Gaza ; Données 2007 pour la Syrie.

Sources : Guillaume Huët, La découverte de gaz offshore en Méditerranée orientale, GESM, 2013 ; Bremer, L'exploitation offshore en Méditerranée, 2012 ; Banque mondiale, 2015.

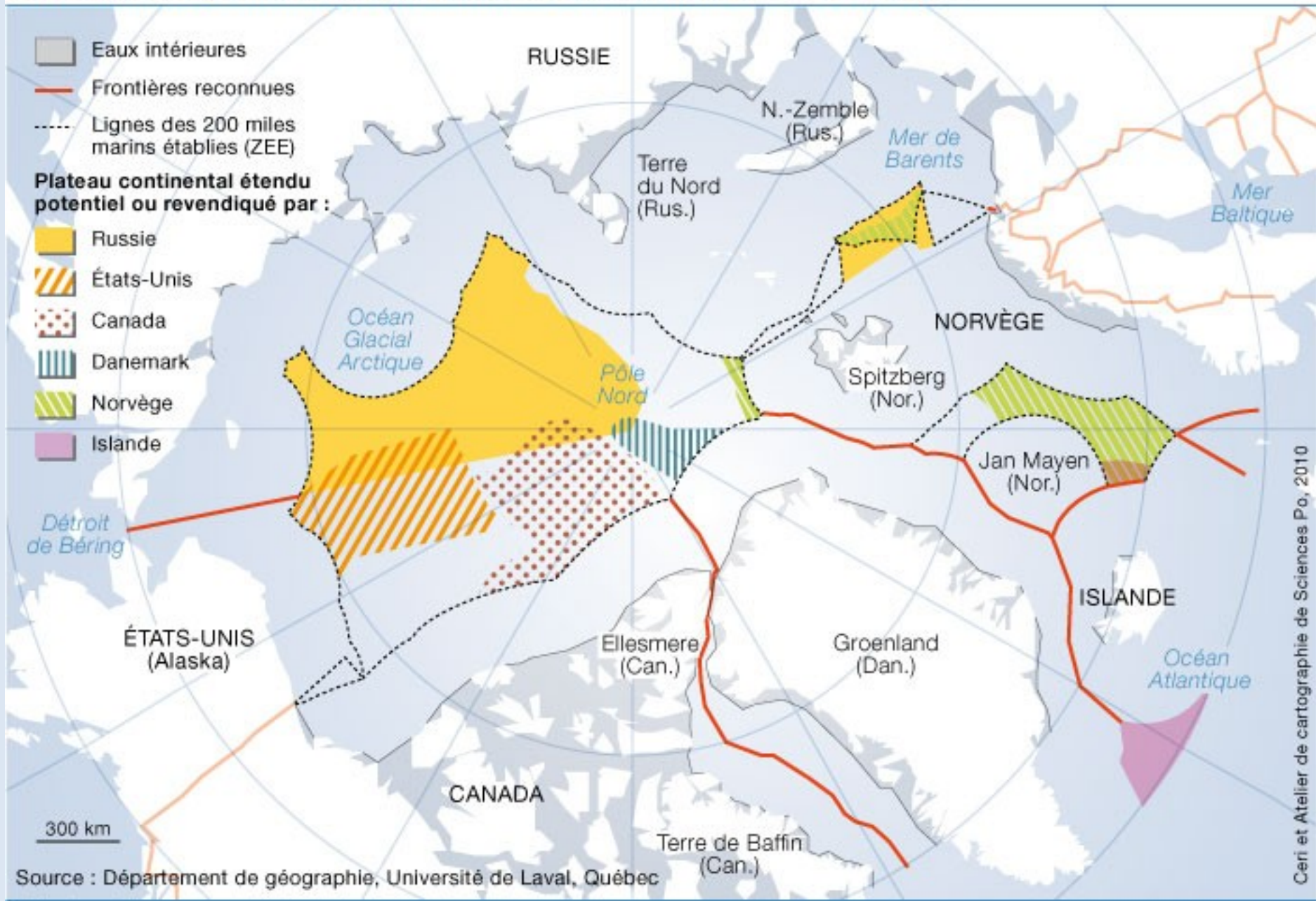
Réalisation : Documentation photographique © Dila, Paris, 2015.

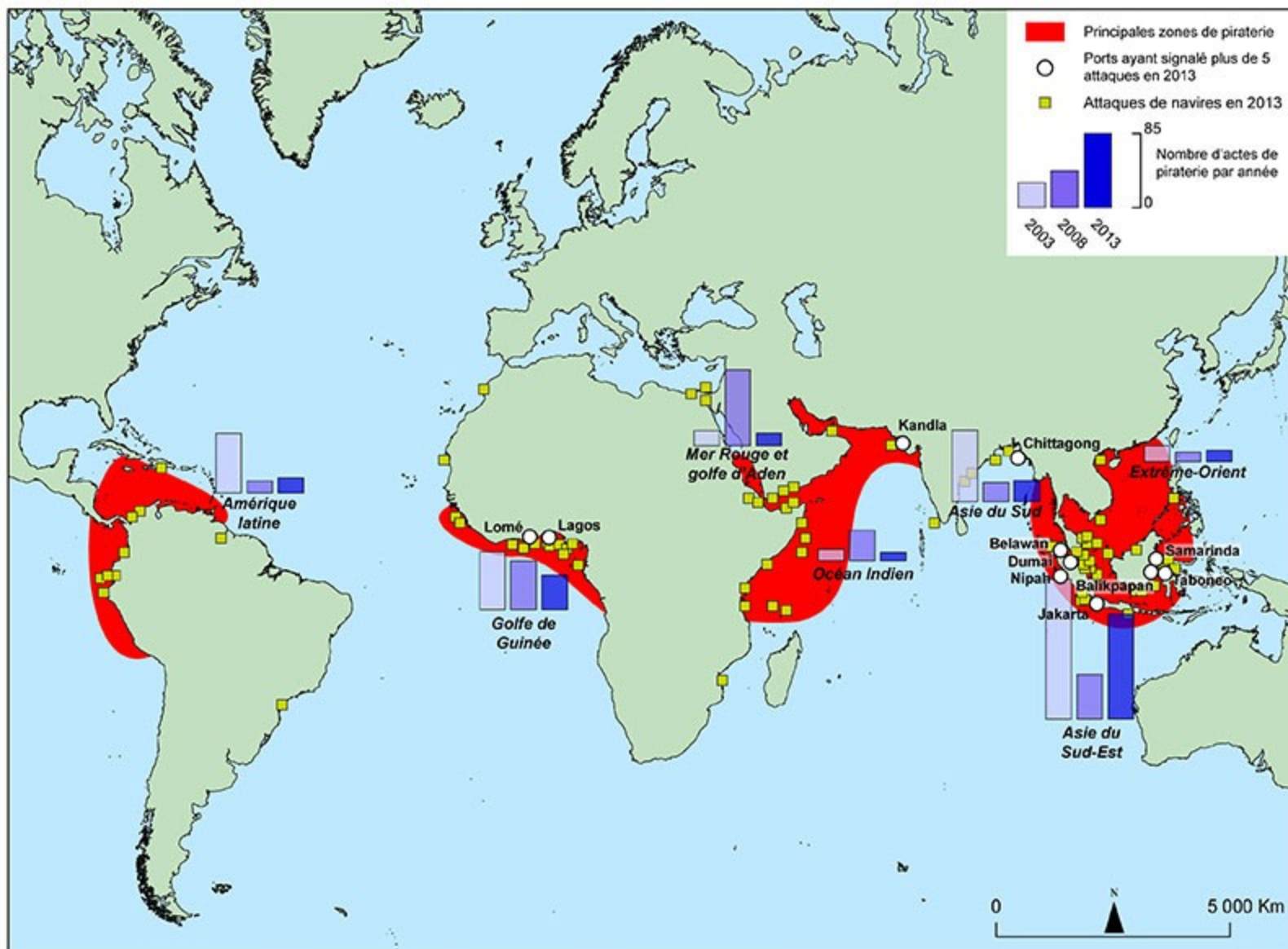
Revendications en Mer de Chine du Sud



Source : Didier Ortolland, Jean Pierre Pirat, *Atlas géopolitique des espaces maritimes*, Paris, Technip, 2010

Frontières négociées, revendiquées et potentielles dans l'Arctique

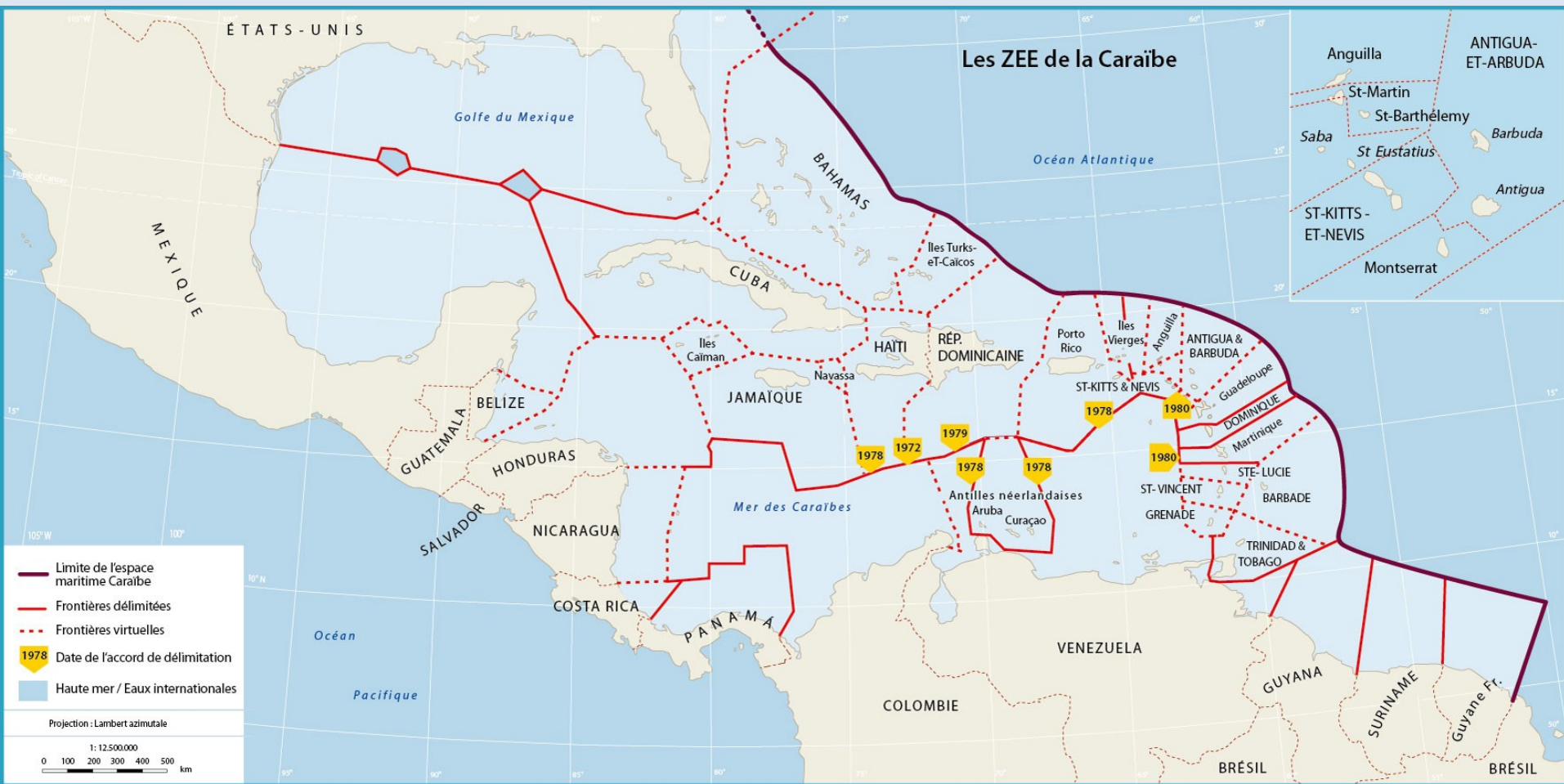




Sources : International Maritime Bureau

Crédits : Géconfluences ENS Lyon DGESCO

Cartographie : H. Tronchère



<http://atlas-caraibe.certic.unicaen.fr/fr/page-26.html>

FIN